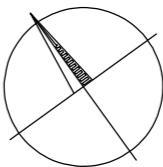




CELKOVÁ SITUACE
M 1 : 5000



LEGENDA:

- KATASTRÁLNÍ MAPA (KN)
- KATASTRÁLNÍ MAPA (PK)
- GEODETICKÉ ZAMĚŘENÍ
- STAVEBNÍ ÚPRAVY



OBJEDNATEL	SPRÁVA A ÚDRŽBA SILNIC PLZEŇSKÉHO KRAJE, P.O., ŠKROUPOVA 18, 306 13 PLZEŇ			
ZHOTOVITEL	ING. JIŘÍ ULMAN, U VAJEČKÁRNÝ 212, 330 33 MĚSTO TOUŠKOV telefon: 775 901 486 e-mail ulman.jiri@gmail.com			
ODPOVĚDNÝ PROJEKTANT SO, PS		NAVRHL, VYPRACOVAL	ÚČEL PD	PDPS
ING. JIŘÍ ULMAN 		ING. JIŘÍ ULMAN 	DATUM	11 / 2016
			MĚŘÍTKO	1 : 5000
KRAJ: PLZEŇSKÝ		KATASTRÁLNÍ ÚZEMÍ: DNEŠICE	FORMÁT	297 x 420
PD - III/18035 DNEŠICE - OPRAVA SOUHRNNÉ ŘEŠENÍ STAVBY			ČÁST	PARÉ
			A	
CELKOVÁ SITUACE			PŘÍLOHA	
			1	